





Erreichbarkeit von Lauchhammer - Schwarzheide aus den Gemeinden der Hauptstadtregion




- innerhalb 30 min
- innerhalb 45 min






Zentren

-  Metropole
-  Oberzentrum
-  Mittelzentrum
-  Mittelzentrum in Funktionsteilung

Grenzen

-  Bundesland
-  Landkreis / kreisfreie Stadt
-  Gemeinde / Berliner Bezirke

Verkehr

-  Bundesautobahn
-  Bundesstraße
-  Landesstraße



Dezernat 31
Raumbeobachtung und
Stadtmonitoring | 2018

Geobasis: © GeoBasis-DE / BKG 2018
Kartenbasis: eigene Berechnungen LBV 2016